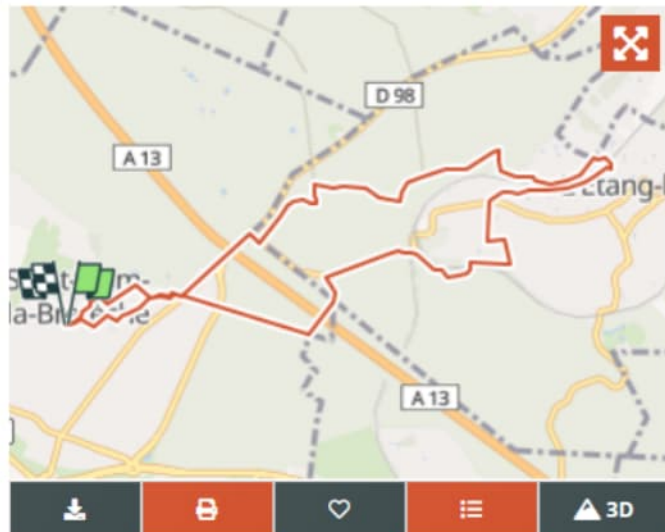











Rando MLC
Utilisateur



© OpenStreetMap contributors

		
Longueur	Altitude max	Dénivelé positif
9,7 km	187 m	176 m
		
Km-Effort 	Altitude min	Dénivelé négatif
12,1 km	105 m	176 m
		
	Boucle	

À propos

Randonnée Marche de 9,7 km à découvrir à Île-de-France, Yvelines, Saint-Nom-la-Bretèche. Cette randonnée est proposée par Rando MLC.

Profil altimétrique

[Légendes](#) | [Plus de détails](#)



Localisation

Pays :	France	Départ:(Dec)	48,862465 / 2,019853
Région :	Île-de-France	Départ:(UTM)	428113 ; 5412630 (31U) N.
Département/Province :	Yvelines		
Commune :	Saint-Nom-la-Bretèche		
Localité :	Unknown		